

Energieatlas Steiermark

Kurzanleitung Einstieg in webGIS Pro für Gemeinden

Das **webGIS Pro für Gemeinden** ist die umfassende Version des Digitalen Atlas Steiermark für steirische Gemeinden. Der Energieatlas Steiermark wird den steirischen Gemeinden via webGIS Pro für Gemeinden vom Land Steiermark zur Verfügung gestellt. Der Zugang zu webGIS Pro für Gemeinden erfolgt über den Portalverbund über die Portale LFRZ oder Kommunalnet.

Für die beispielhafte Darstellung des Zugangs wurde in dieser Anleitung das Portal „LFRZ“ herangezogen. Der Zugang zu **webGIS Pro für Gemeinden** wird grundsätzlich von der jeweiligen Firma, die das genutzte Portal betreibt, verwaltet.

INHALT

1	VARIANTE 1: ES BESTEHT BEREITS EIN ZUGANG ZU <i>WEBGIS PRO FÜR GEMEINDEN</i>	1
2	VARIANTE 2: ES BESTEHT KEIN ZUGANG ZU <i>WEBGIS PRO FÜR GEMEINDEN</i> ABER EIN AKTIVER USER IM GEMEINDEPORTAL (LFRZ / KOMMUNALNET)	2
3	KONTAKTINFORMATIONEN ZU RELEVANTEN IT-DIENSTLEISTERN	3
4	ÖFFNEN DES ENERGIEATLAS STEIERMARK	3
5	FAQS	4





1 VARIANTE 1: ES BESTEHT BEREITS EIN ZUGANG ZU *WEBGIS PRO FÜR GEMEINDEN*

Ist bereits ein Zugang zu *webGIS Pro für Gemeinden* für Ihren User freigeschalten, finden Sie die Schaltfläche für den Zugang im Stammportal (siehe Screenshot):

Applikationen

- ★ Favoriten verwalten
- 🔑 Passwort ändern
- 🔒 SecClass Upgrade
- 🔄 Aktualisieren

APPLIKATIONEN

 AGWR 2 Adress-, Gebäude- und Wohnregister II Mehr ▾	E-Formulare für steirische Gemeinden Mehr ▾
Finanzdaten der Gemeinden - Upload (GEMFIN) Mehr ▾	 HDB Heimtierdatenbank Mehr ▾
KATSCHBV Beihilfenverwaltung für Umweltkatastrophen Mehr ▾	KINWEB Betriebsdaten der Kinderbetreuungseinrichtungen Mehr ▾
Steirischer Katastrophenschutzplan online Mehr ▾	Strafregisterbescheinigung Neu Mehr ▾
TEST Adress-, Gebäude- und Wohnregister II Mehr ▾	 webGIS Pro Gemeinden :: GDI-Portal Mehr ▾
 ZelWahr ✓ WV1 Zentrales Wählerregister Mehr ▾	Zentrales Melderegister (ZMR) Mehr ▾


webGIS Pro Gemeinden :: GDI-Portal Mehr ▾

Zentrales Melderegister (ZMR) Mehr ▾

Sie können das Service starten. Weiter in Kapitel 4.

2 VARIANTE 2: ES BESTEHT KEIN ZUGANG ZU *WEBGIS PRO FÜR GEMEINDEN* ABER EIN AKTIVER USER IM GEMEINDEPORTAL (LFRZ / KOMMUNALNET)

Um Zugang zum Energieatlas Steiermark bzw. zu *webGIS Pro für Gemeinden* zu gelangen ist eine Erweiterung ihres Benutzerkontos nötig. Hierfür nehmen Sie bitte mit Ihrem zuständigen IT-Dienstleister Kontakt auf. In der Regel ist eine Erweiterung der Nutzer:innenrechte eines bestehenden Nutzers kostenlos.

Sobald Ihr Konto mit den entsprechenden Rechten versehen wurde, können Sie mit Variante 1 fortfahren.

3 KONTAKTINFORMATIONEN ZU RELEVANTEN IT-DIENSTLEISTERN

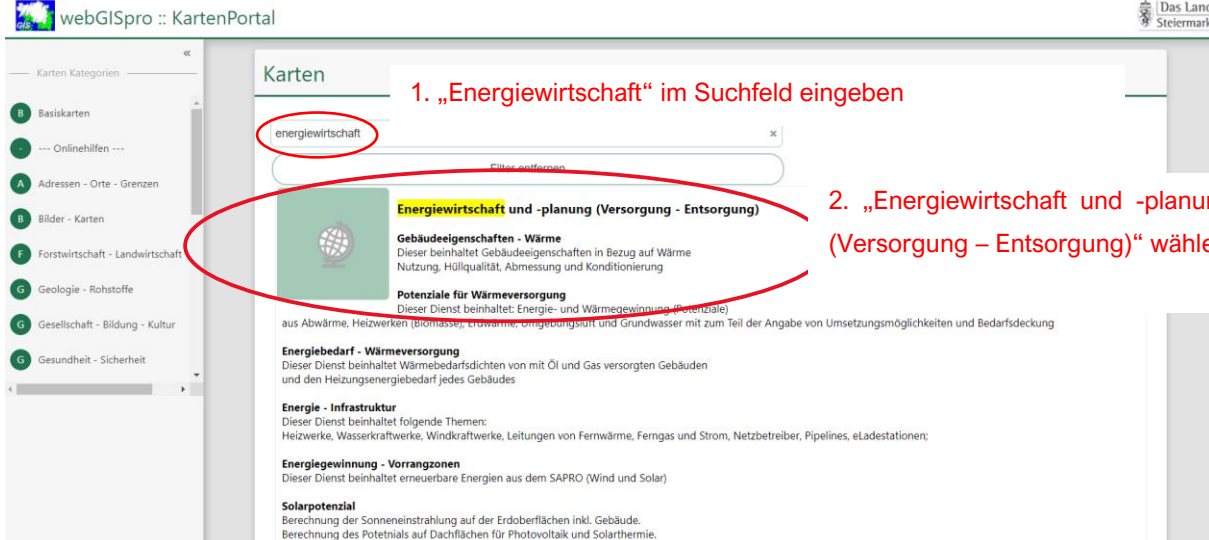
Anm.: Manche Gemeinden verwalten die Zugänge über die gemeindeeigene IT-Abteilung.

Firma	Kontakt	Rolle
EUVIC	hotline@euvic.at	Partnerfirma des LFRZ für Rechte- und Benutzerverwaltung
Neuhold	office@neuhold.at	Partnerfirma des LFRZ für Rechte- und Benutzerverwaltung
LFRZ	portalhotline@lfrz.gv.at	Ansprechpartner für Anwendungsinformationen / Rechteänderungen
PSC	zentrale.register@psc.at	Benutzer und Rechteverwaltung der Gemeinden (Kommunalnet)
Comm-Unity	office@comm-unity.at	Benutzer- und Rechteverwaltung der Gemeinden

4 ÖFFNEN DES ENERGIEATLAS STEIERMARK

Wenn Sie in *webGIS Pro für Gemeinden* eingestiegen sind, gelangen sie wie folgt zum Energieatlas:

- Suchen Sie im Suchfeld nach dem Begriff „Energiewirtschaft“.
- Wählen Sie die Karte „Energiewirtschaft und -planung (Versorgung – Entsorgung)“ – [oder klicken Sie diesen Link](#)
- Nun können Sie den verschiedenen Layer des Energieatlas für Ihre Gemeinde einsehen
- Weitere Informationen und Anleitungen zur Nutzung des Kartenportals finden Sie [hier](#).



The screenshot shows the 'webGISpro :: KartenPortal' interface. On the left is a sidebar with 'Karten Kategorien' including Basiskarten, Onlinehilfen, Adressen, Bilder, Forstwirtschaft, Geologie, Gesellschaft, and Gesundheit. The main area shows search results for 'energiwirtschaft'. A red circle highlights the search input field containing 'energiwirtschaft'. Another red circle highlights the search result 'Energiewirtschaft und -planung (Versorgung - Entsorgung)'. Red text annotations are present: '1. „Energiewirtschaft“ im Suchfeld eingeben' pointing to the search bar, and '2. „Energiewirtschaft und -planung (Versorgung – Entsorgung)“ wählen' pointing to the selected search result. The search result card includes a globe icon and several service descriptions: 'Gebäudeeigenschaften - Wärme', 'Potenziale für Wärmeversorgung', 'Energiebedarf - Wärmeversorgung', 'Energie - Infrastruktur', 'Energiegewinnung - Vorrangzonen', and 'Solarpotenzial'.

5 FAQs

1. Können durch die Freigabe der Gemeinde Dritte Zugang zum Energieatlas erhalten (z.B. Raumplaner, KEM-Manager)?

Ja, der Zugang kann durch die Funktion „Rechte weitergeben“ im jeweiligen Gemeindeportal weitergegeben werden.

2. Für welche Zwecke darf der Energieatlas genutzt werden?

Die Karten zu Gebäudeinformationen und Wärmebedarfen dürfen in der Raumplanung zur „raumplanerische Grundlagenforschung“ verwendet werden, sowie nach Rücksprache für andere gesetzliche Aufgaben der Gemeinde. Alle anderen Karten, wie beispielsweise Karten über Energiepotentiale, dürfen von der Gemeinde ohne Einschränkung genutzt werden.

Der **Energieatlas Steiermark** ist ein Service des Landes Steiermark und wird von der Energie Agentur Steiermark im Auftrag des Landes Steiermark (Abteilung 15 / Fachabteilung Energie und Wohnbau) erstellt und betreut. Bitte treten Sie bei Fragen jederzeit mit uns in Kontakt unter:

Email: energieatlas@ea-stmk.at / **Telefon:** 0316 269700



Schema Energieatlas